

**Fasce di Rispetto**

Fascia di rispetto del Reticolo Idrografico Principale (10m)

Fascia di rispetto del Reticolo Idrografico Minore (10m)

**Delimitazione aree in dissesto (P.A.I.)**

Area a pericolosità media o moderata (Em)

**Trasporto di massa su conoidi**

Area di conoide attivo parzialmente protetta (Cp)

**Frane**

Area di frana quiescente (Fq)

**P.G.R.A. - Direttiva Alluvioni (rev. 2020)**

**Ambito: Reticolo Secondario Collinare Montano**

P2 - M: Aree potenzialmente interessate da alluvioni poco frequenti

P1 - L: Aree potenzialmente interessate da alluvioni rare

**LEGENDA**

Reticolo Idrografico Principale

ID	N1	NOME
03016009	0001	Fosso Madonna del Castello
03016009	0002	Affluente Fosso Madonna del Castello DX I

Reticolo Idrografico Minore

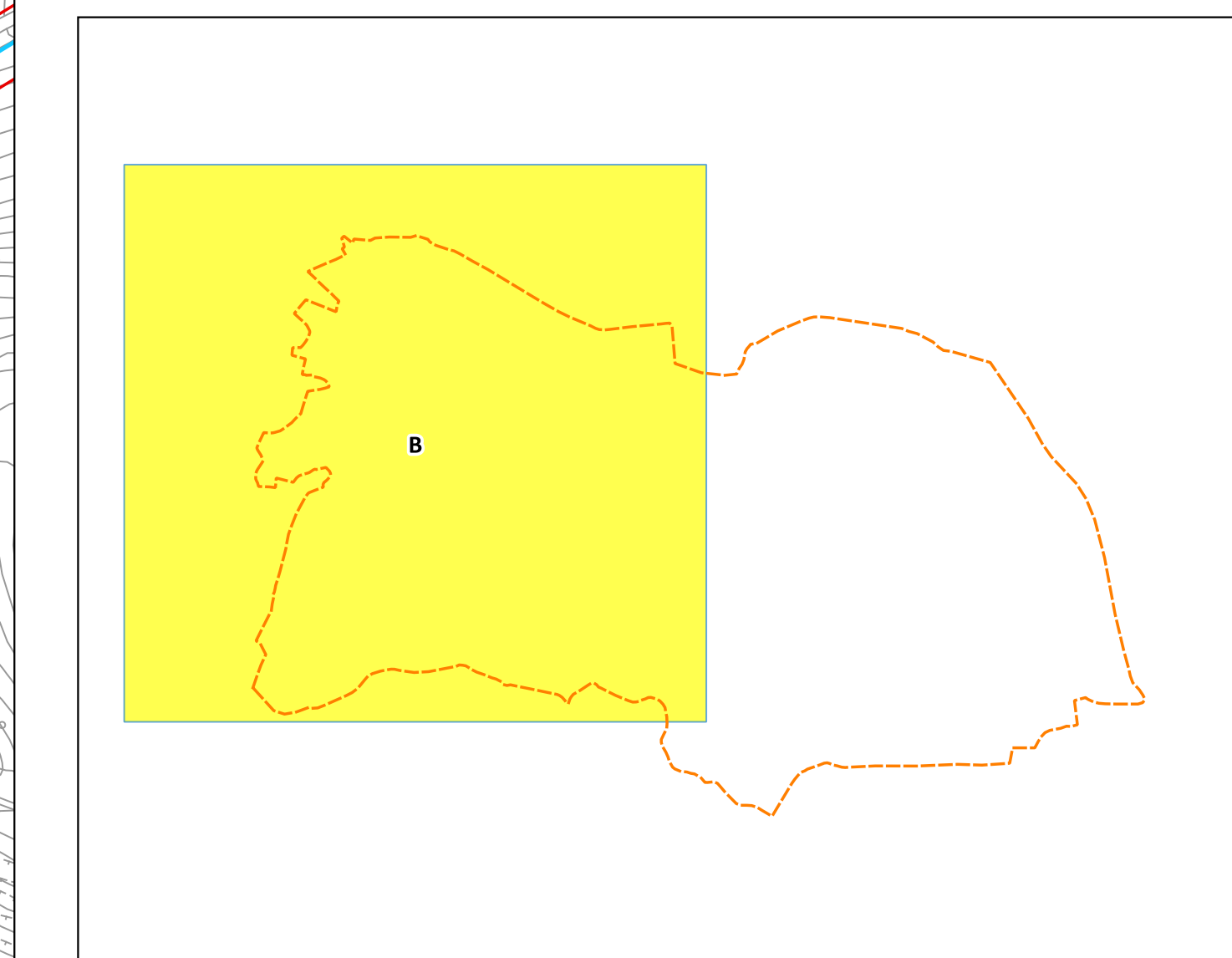
ID	COD. RIM1	NOME RIM	FOCE
1	03016009_0001	Fosso Madonna del Castello	Dardo
2	03016009_0002	Affluente Fosso Madonna del Castello DX I	Fosso Madonna del Castello
3	03016009_0003	Fosso Roccaione	Dardo
4	03016009_0004	Valle di Gronterigo	Dardo
5	03016009_0005	Torrente Cargello	Dardo
6	03016009_0006	Affluente Torrente Cargello DX I	Torrente Cargello
7	03016009_0007	Affluente Torrente Cargello DX II	Torrente Cargello
8	03016009_0008	Affluente Torrente Cargello DX III	Torrente Cargello
9	03016009_0009	Affluente Torrente Cargello DX IV	Torrente Cargello
10	03016009_0010	Affluente Torrente Cargello DX V	Torrente Cargello
11	03016009_0011	Affluente Torrente Cargello DX VI	Torrente Cargello
12	03016009_0012	Affluente Torrente Cargello DX VII	Torrente Cargello
13	03016009_0013	Affluente Torrente Cargello DX VIII	Torrente Cargello
14	03016009_0014	Affluente Torrente Cargello SX I	Torrente Cargello
15	03016009_0015	Affluente Torrente Cargello SX II	Torrente Cargello
16	03016009_0016	Affluente Torrente Cargello SX III	Torrente Cargello
17	03016009_0017	Affluente Torrente Cargello SX IV	Torrente Cargello
18	03016009_0018	Valle Tegoldo	Dardo
19	03016009_0019	Affluente Valle Tegoldo DX I	Valle Tegoldo
20	03016009_0020	Affluente Valle Tegoldo DX II	Valle Tegoldo
21	03016009_0021	Affluente Valle Tegoldo DX III	Valle Tegoldo
22	03016009_0022	Affluente Valle Tegoldo SX I	Valle Tegoldo
23	03016009_0023	Torrente Gera	Dardo
24	03016009_0024	Affluente Torrente Gera DX I	Torrente Gera
25	03016009_0025	Affluente Torrente Gera DX II	Torrente Gera
26	03016009_0026	Affluente Torrente Gera DX III	Torrente Gera
27	03016009_0027	Affluente Torrente Gera DX IV	Torrente Gera
28	03016009_0028	Affluente Torrente Gera DX V	Torrente Gera
29	03016009_0029	Affluente Torrente Gera DX VI	Torrente Gera
30	03016009_0030	Affluente Torrente Gera DX VII	Torrente Gera
31	03016009_0031	Affluente Torrente Gera DX VIII	Torrente Gera
32	03016009_0032	Affluente Torrente Gera DX IX	Torrente Gera
33	03016009_0033	Affluente Torrente Gera DX X	Torrente Gera
34	03016009_0034	Via Mosa	Dardo
35	03016009_0035	Affluente Torrente Dardo DX I	Dardo
36	03016009_0036	Affluente Torrente Dardo SX I	Dardo
37	03016009_0037	Affluente Fosso Madonna del Castello DX II	Fosso Madonna del Castello

Ogni torrente è definito con una numerazione progressiva del tipo: Codice ISTAT del comune d'appartenenza nel formato rrrppccc con rr (Regione=03), ppp (Provincia di Bergamo = 014), cc (Comune di Ambivere) = 009 concatenato con numerazione progressiva di tutto il reticolo nella forma 03016009\_0000.


Trattii tombinali del Reticolo Idrografico Minore

Limite amministrativo Ambivere

[WGS84 - UTM 32]




[WGS84 - UTM 32]




**COMUNE DI AMBIVERE (BG)**

OGGETTO:

**DOCUMENTO DI POLIZIA IDRAULICA**  
AI SENSI DELLA D.G.R. N. XI/5714 DEL 15 DICEMBRE 2021



<b>COMMITTENTE</b> Comune di Ambivere Via Dante Alighieri, 2 CAP 24030 Ambivere (BG)	<b>ELABORATO</b> <div style="text-align: center;"> <p><b>FASCIE DI RISPETTO</b> (zona urbanizzata)</p> </div>
---	--

<b>PROFESSIONISTA INCARICATO</b> Dott. Geol. GIACOMO REDONDI Via Postico, 1 24031 Almenno San Salvatore (BG) Tel: 340/3232358 e.mail: giacomo.redondi@gmail.com	 <p><b>N. ELABORATO</b> <b>Tav. 3b</b></p> <p><b>SCALA</b> 1: 2.000</p> <p><b>FILE</b> Ambivere_DPI.ags</p>
--	--

Rev	Data	Descrizione	Redatto	Verificato
0	Febbraio 2022			

Vietata la riproduzione e la divulgazione senza autorizzazione. Tutti i diritti a norma di legge.