




-  Confine comunale
-  Nuclei Storici P.R.G. vigente
- Rete della mobilità:
-  Reticolo 1° livello - strade provinciali
-  Reticolo 2° livello - strade comunali principali
-  Reticolo 3° livello - strade interquartiere
-  Reticolo 4° livello - strade minori
-  Perimetro centro abitato
-  Fasce di rispetto stradale (D.p.r. 495/92 - D.p.r. 147/93)

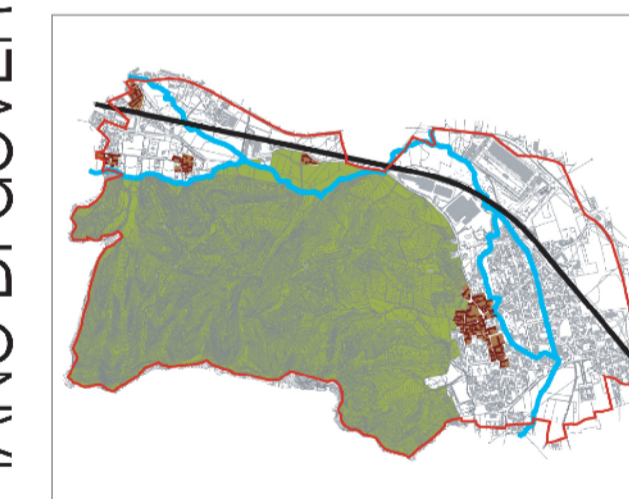
PIANO DI GOVERNO DEL TERRITORIO 2012



DOCUMENTO DI PIANO

QUADRO CONOSCITIVO

**DdP2.3** Tavola della mobilità  
Rete viabilità  
scala 1:5.000



 **R2STUDIO**  
via Don Carlo Botta, 9 - 24122 Bergamo tel. fax 035 270074  
r2studio@virgilio.it

**PROGETTO DEL PIANO**

Progettista urbanista  
dott. arch. Alessandro Rota Martir

Consulente  
dott. ing. Marcello Fiorina

Consulente sostenibilità ambientale  
dott. arch. Alessandro Mascheroni  
dott. ing. Marta Mascheroni

Consulente storico  
dott. arch. Paolo Mazzariol

Consulenza per la componente geomorfologica:  
Studio Associato Eurogeo