







-  Confine comunale
-  Ambito agricolo P.G.T. adottato
-  Ambito agricolo P.R.G. vigente
- Ambiti agricoli P.T.C.P.:
-  Aree agricole con finalità di protezione e conservazione (art.65)

PIANO DI GOVERNO DEL TERRITORIO 2012

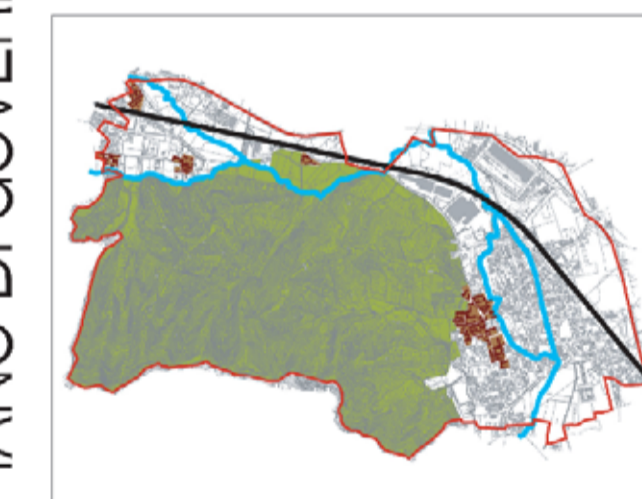


DOCUMENTO DI PIANO

QUADRO STRATEGICO

**DdP4.3**

Tavola di raffronto  
delle aree agricole:  
P.G.T. - P.R.G. vigente  
e ambiti P.T.C.P.  
scala 1:5.000



R2STUDIO via Don Carlo Gotta, 9 - 24122 Bergamo tel./fax 035 270074

**PROGETTO DEL PIANO**

Progettista urbanista  
dott. arch. Alessandro Rota Martir

Consulente  
dott. ing. Marcello Fiorina

Consulente sostenibilità ambientale  
dott. arch. Alessandro Mascheroni  
dott. ing. Marta Mascheroni

Consulente storico  
dott. arch. Paolo Mazzariol

Consulenza per la componente geomorfologica:  
Studio Associato Europeo