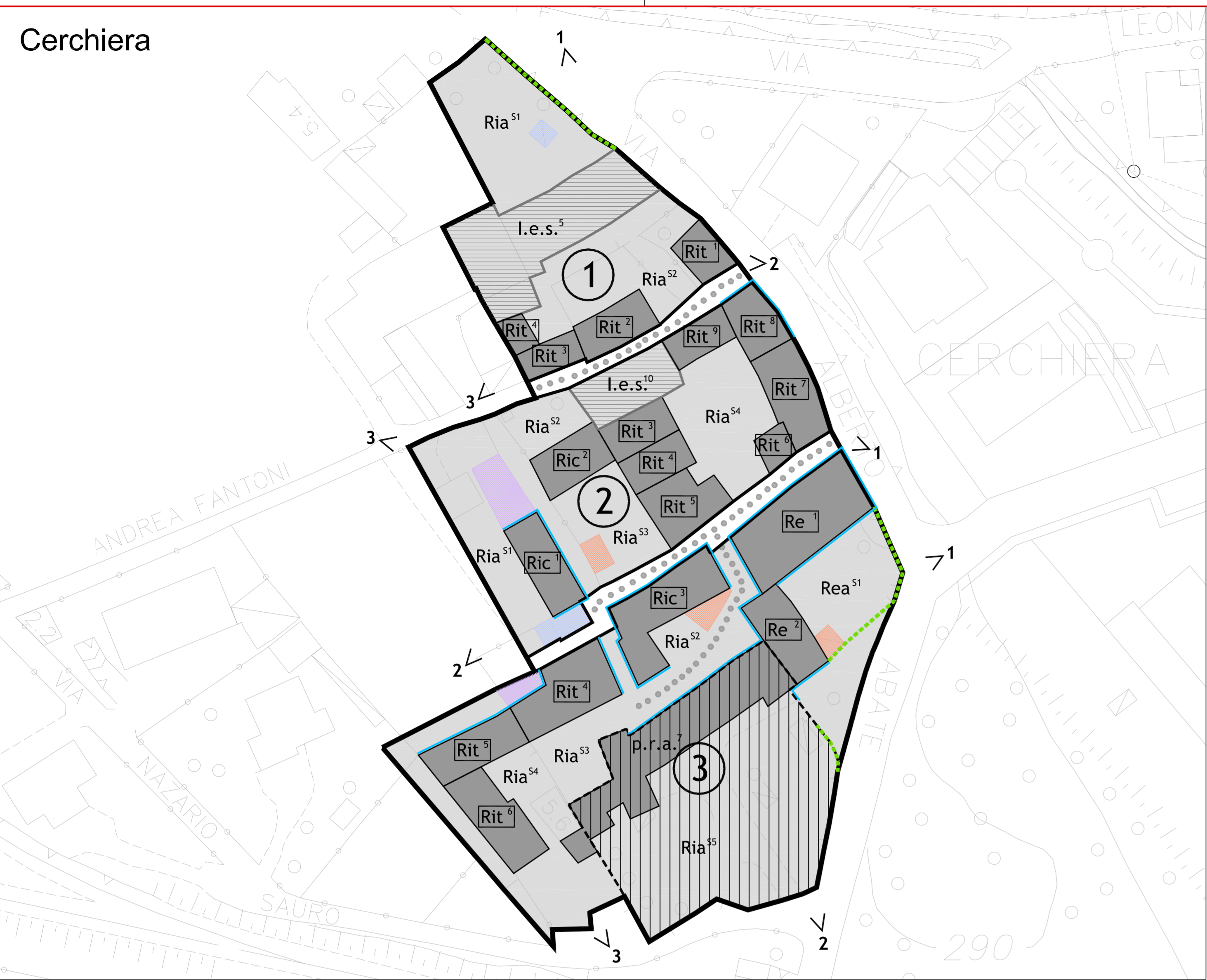
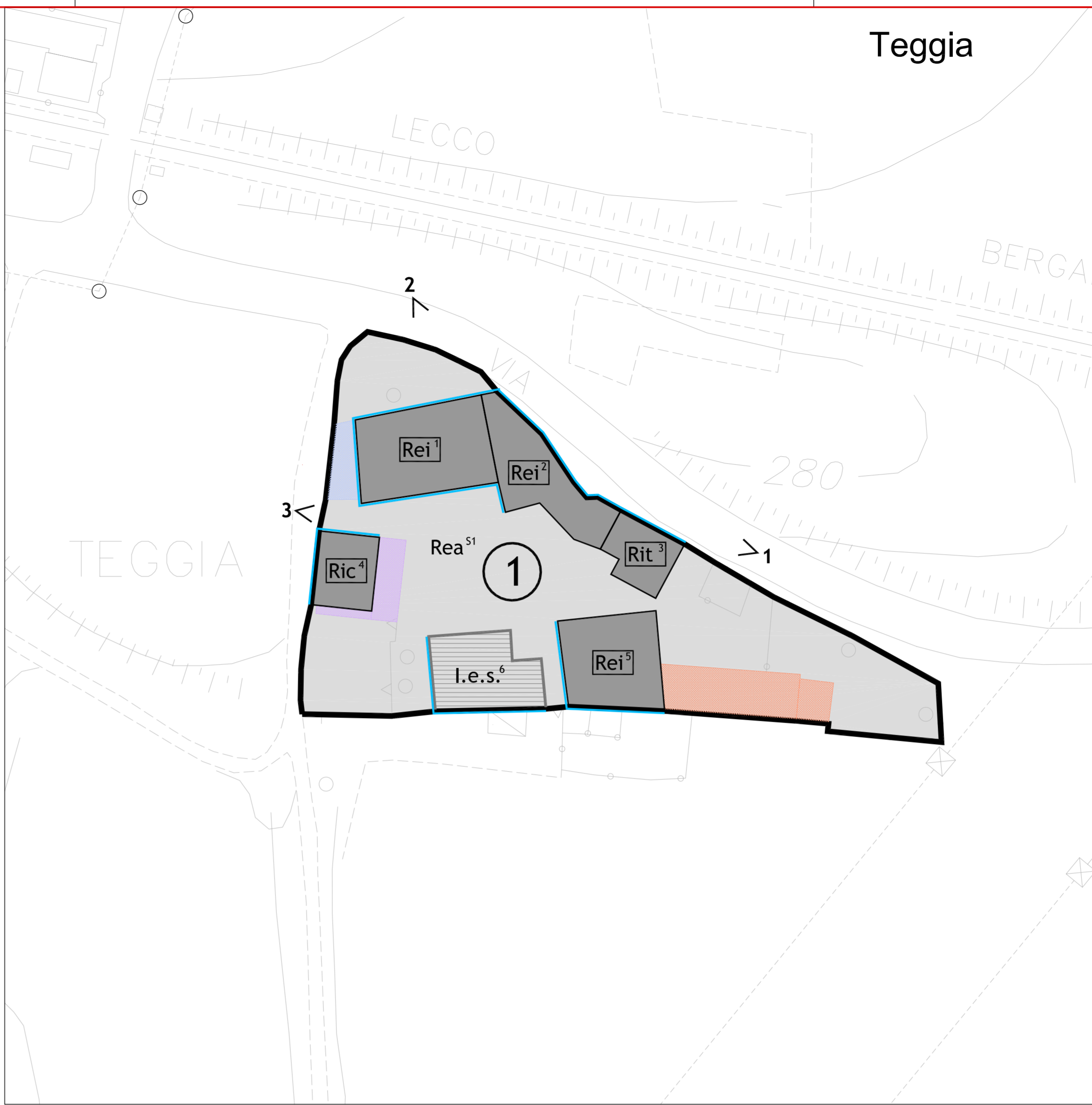


Cerchiera



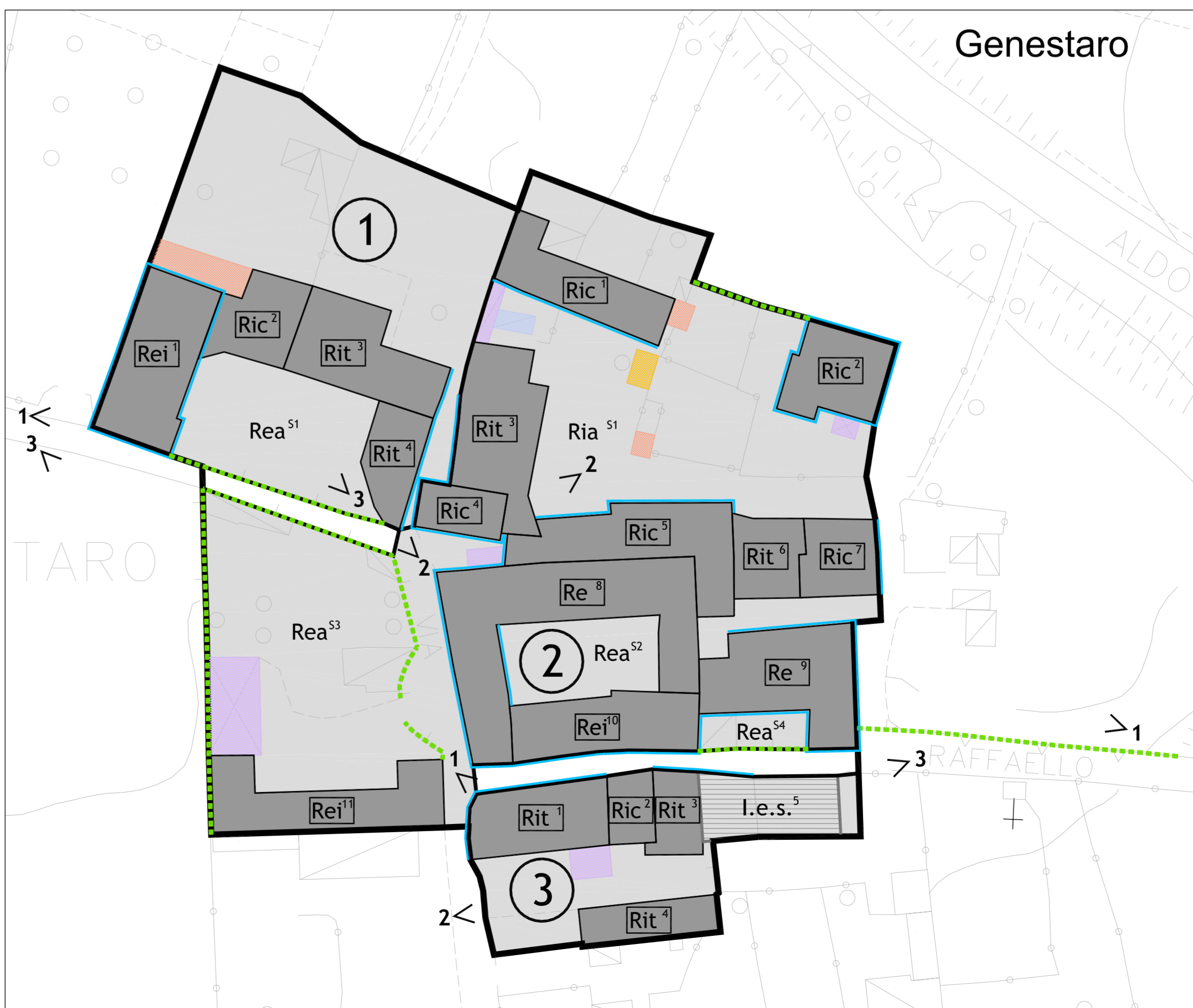
Teggia



Somasca



Genestaro



LEGENDA:

	Piani di recupero approvati
	interventi edilizi singoli
	Fabbricato
Tipo di intervento:	
	Manutenzione ordinaria
	Manutenzione straordinaria
	Manutenzione degli spazi aperti esistenti
	Restauro
	Restauro: interventi di valorizzazione dell'esistente con possibilità di modifiche e integrazioni ai fini funzionali
	Risanamento conservativo
	Restauro, ripristino e salvaguardia degli spazi aperti esistenti
	Riqualificazione edilizia con conservazione
	Riqualificazione edilizia volta alla trasformazione parziale delle caratteristiche esistenti
	Ridefinizione, integrazione e riqualificazione degli spazi aperti esistenti
	Demolizione senza ricostruzione
	Demolizione e ricostruzione
	Riqualificazione urbanistica
	Nuova configurazione degli spazi aperti esistenti
	strutture accessorie in muratura
	autorimesse/box
	tettoie/strutture precarie
	portico storico
	paramenti murari da conservare
	facciate di pregio storico/allineamenti obbligatori
	percordanze pedonali
	pozzo

COMUNE DI
AMBIVERE
PROVINCIA DI BERGAMO

PIANO DELLE REGOLE

SISTEMA INSEDIATIVO

Centro Storico
Frazioni
Unità Organiche

scala 1:500

PaR3.2

PROGETTO DEL PIANO

Progettista urbanista
dott. arch. Alessandro Rota Martir

Consulente
dott. ing. Marcello Fiorina

Consulente sostenibilità ambientale
dott. arch. Alessandro Mascheroni
dott. ing. Marta Mascheroni

Consulente storico
dott. arch. Paolo Mazzariol

Consulenza per la componente geomorfologica:
Studio Associato Eurogeo

PIANO DI GOVERNO DEL TERRITORIO 2012

R2STUDIO
via Don Carlo Botta, 9 - 24122 Bergamo tel./fax 035 270074