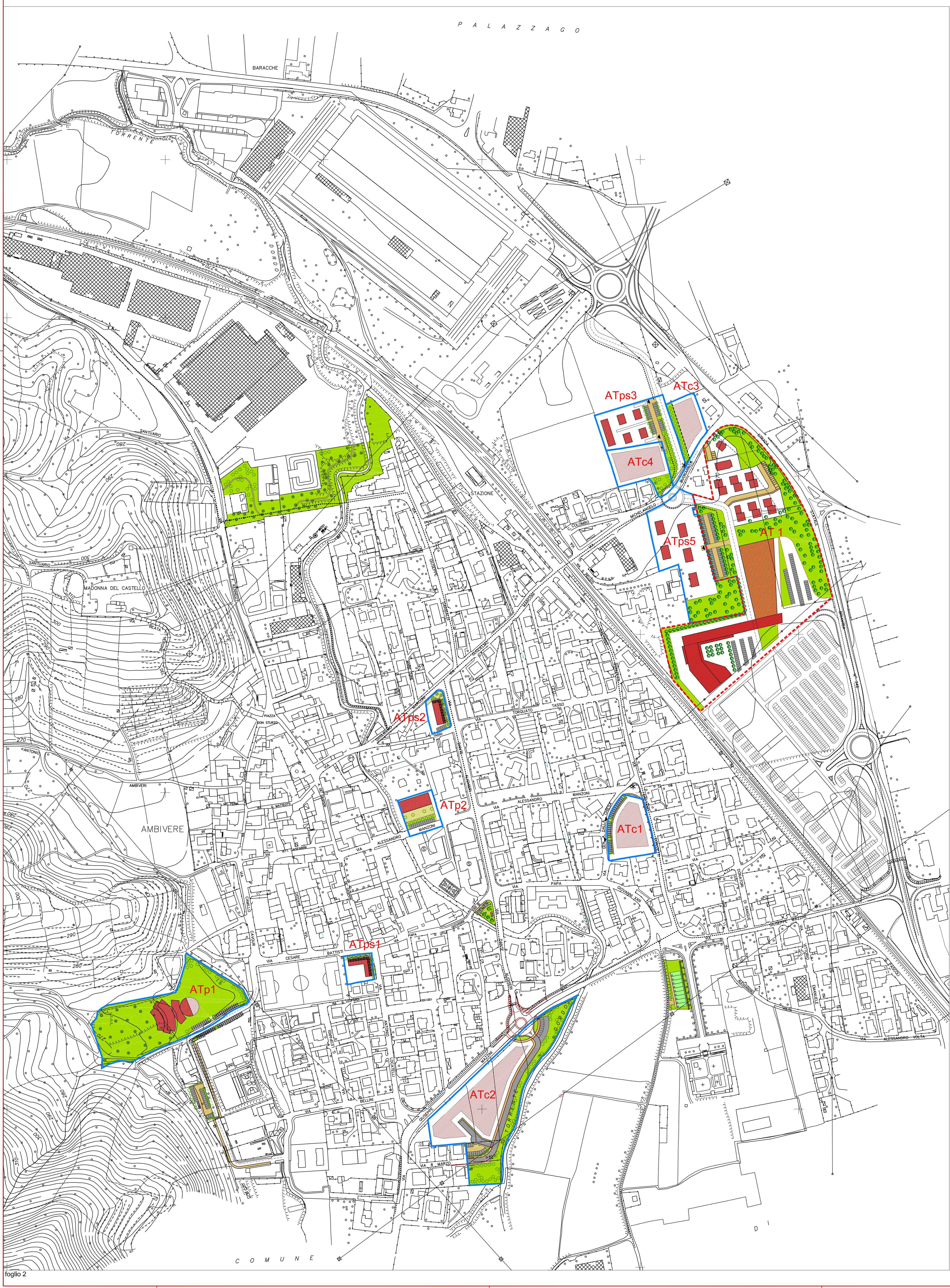
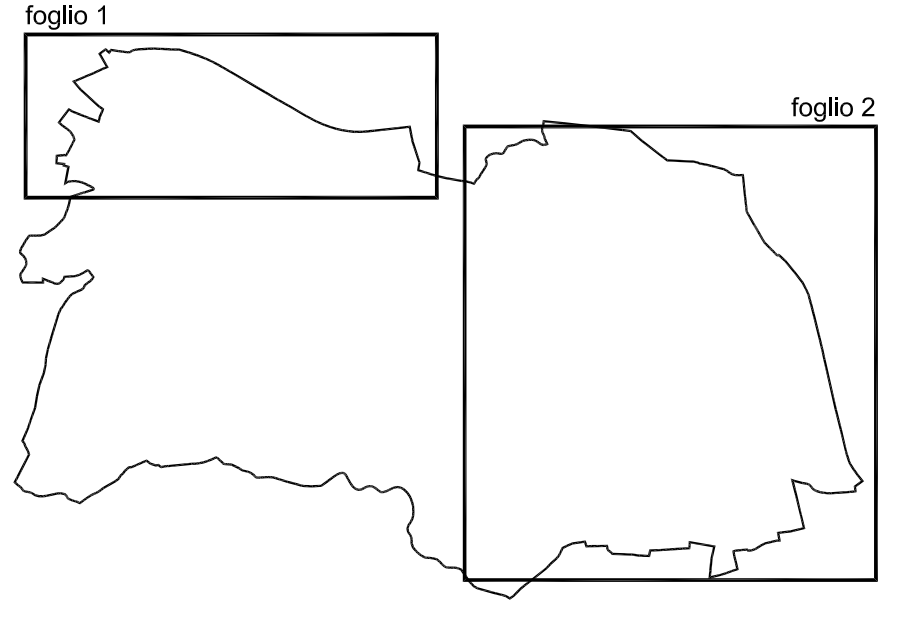


- filare di alberi
- percorso ciclopedonale
- arbusteto siepatura
- aree adibite a parcheggio
- aree verdi attrezzate
- orti urbani
- piazze - pavimentazioni urbane
- formazione boschiva
- superficie coperta
- inviluppo edificabile
- allineamenti obbligatori
- accesso carrabile
- fronte commerciale
- passaggio coperto/portico
- obbligo di sistemazione del nodo viario

- TESSUTO URBANO IN TRASFORMAZIONE:
- Ambito di Trasformazione
 - Ambito di Trasformazione a prescrizione specifica
 - Ambito di Trasformazione pubblico
 - Ambito di Trasformazione confermato



PIANO DI GOVERNO DEL TERRITORIO 2012

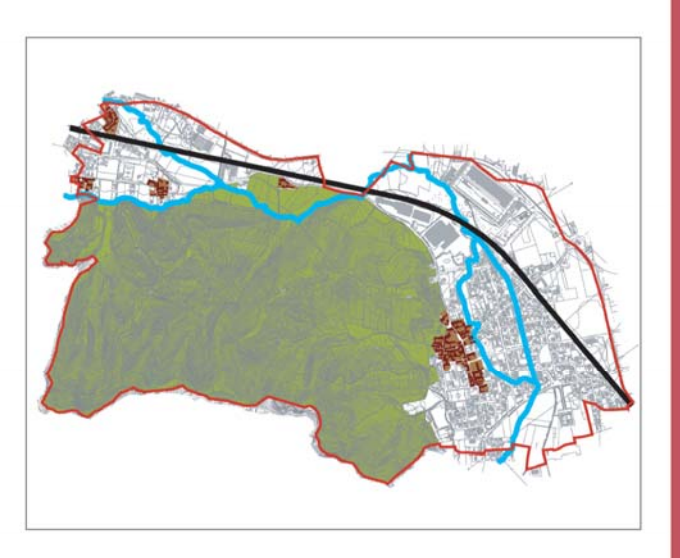
COMUNE DI
AMBIVERE
PROVINCIA DI BERGAMO

PIANO DEI SERVIZI

QUADRO STRATEGICO

Pds2.2 Progetto di suolo Servizi

scala 1:2.000



R2STUDIO
Via Don Carlo Botta, 9 - 24122 Bergamo tel. Fax 035 270274

PROGETTO DEL PIANO

Progettista urbanista
dott. arch. Alessandro Rota Martir

Consulente
dott. ing. Marcello Fiorina

Consulente sostenibilità ambientale
dott. arch. Alessandro Mascheroni
dott. ing. Maria Mascheroni

Consulente storico
dott. arch. Paolo Mazzeroni

Consulenza per la componente geomorfologica:
Studio Associati Europeo