







Aggiornamento della componente geologica, idrogeologica e sismica del P.G.T.
 ai sensi della D.G.R. 8/7374 del 28 maggio 2008

CARTA DELLA PERICOLOSITÀ SISMICA LOCALE




TAV. 1

Legenda


Scenari di Pericolosità Sismica Locale (PSL)

-  **Classe Z1b** - Pericolosità H2 - Zona caratterizzata da movimenti franosi quiescenti
-  **Classe Z2** - Pericolosità H2 - Zona con terreni di fondazione particolarmente scadenti (riporti)
-  **Classe Z3b** - Pericolosità H2 - Zona di cresta rocciosa e/o cocuzzolo
-  **Classe Z4a** - Pericolosità H2 - Zona di fondovalle con presenza di depositi alluvionali e/o fluvioglaciali granulari e/o coesivi
-  **Classe Z4b** - Pericolosità H2 - Zona pedemontana di falda di detrito, conoide alluvionale e conoide delizio lacustre
-  **Classe Z4d** - Pericolosità H2 - Zona con presenza di argille e terre rosse di origine eluvio-colluviale

Scenari misti di Pericolosità Sismica Locale

-  **Classe Z1b/Z4a** - Pericolosità H3
-  **Classe Z1b/Z4d** - Pericolosità H2
-  **Classe Z2/Z4a** - Pericolosità H2

Indagini geofisiche

-  Velocità delle onde S, prova MASW Vs₃₀



Massimo Elitropi *Renato Caldarelli*



Scala 1:5.000 Eurogeo - Bergamo

