

Dicembre 2011 - Il presente elaborato è tutelato sui diritti di autore dalle Leggi 633 del 22.04.1942 e 1485 del 14.12.1942, ogni riproduzione totale o parziale di esso, effettuata senza la preventiva autorizzazione è punito per legge.



Provincia di Bergamo  
**COMUNE DI AMBIVERE**






Aggiornamento della componente geologica, idrogeologica e sismica del P.G.T.  
ai sensi della D.G.R. 8/7374 del 28 maggio 2008

**CARTA DEL DISSESTO CON LEGENDA UNIFORMATA AL P.A.I.**

# TAV. 5

**Legenda**

P.A.I. - Atlante dei rischi idraulici e idrogeologici

-  Cp - Area di conoide attiva o potenzialmente attiva parzialmente protetta
-  Fq - Frana quiescente
-  Em - Pericolosità di esondazione media o elevata

*Massimo Elitropi*



*Renato Caldarelli*

